

SAINT LEGER DE MONTBRUN

Vous découvrirez au cours de ce circuit :

- **le château de Rigny ;**

Ce château a certainement été édifié à la fin de la Renaissance et modifié à plusieurs reprises au cours du XIXe siècle. Le bâtiment principal est scindé par trois pavillons en légère saillie, un au milieu et deux latéraux. Chaque volume possède son toit propre couvert en ardoises. L'ensemble offre un bâtiment de bon goût et équilibré.

- **le château de Beauvais ;**

Il ne subsiste aujourd'hui que les ruines d'une demeure au charme discret établie au XVI^e siècle. L'entrée donnant l'accès au château est pourvue de deux tours en partie délabrées dont l'originalité est de posséder une toiture en pierre. On peut encore apercevoir les restes des tours et le crénelage des murailles. Beauvais abrite aujourd'hui un centre équestre.

- **l'église de Saint Leger de Montbrun ;**

Isolée sur la butte de tuffeau de Montbrun, église et cimetière dominent la plaine de Thouars et la vallée de la Dive. L'église date du XVIIe siècle et vaut surtout par son clocher médiéval auquel est accolée une tour d'angle.

- **les bois de Rigny et ses magnifiques chemins.**

Bonne randonnée...

... et n'oubliez pas que vous n'êtes pas seul à emprunter les sentiers que vous allez parcourir. Nous vous invitons donc à respecter la nature :

- évitez de cueillir les fleurs et les plantes ;
- ne laissez aucun débris derrière vous ;
 - respectez les lieux habités ;
 - restez sur les sentiers ;
- maintenez les chiens en laisse.



- © Comité Départemental des Deux-Sèvres de la Randonnée Pédestre rando79.free.fr

- Agence de Développement Touristique des Deux-Sèvres
www.tourisme-deux-sevres.com
Tél. 05 49 77 87 79

Cette fiche est éditée par le Conseil Général des Deux-Sèvres en conformité avec les dispositions de la charte qualité "Randonnée en Deux-Sèvres".

Tél. 05 49 06 77 65

SAINT LEGER DE MONTBRUN



Les bois de Rigny

Une randonnée très forestière aux visages multiples selon les saisons... elle décline invitation à l'intimité et histoire. La discrète "Divine" s'y dévoile...

Accès : 8 km à l'est de Thouars par la D65

Départ : salle socio-éducative à Vrère

Distance : 9,5 km

Durée : 2 h30

Balises : jaune

Rando pédestre
en Deux-Sèvres

Ne cherchez pas le centre-bourg de Saint Léger de Montbrun, vous ne le trouverez pas ! La commune est la réunion de 8 hameaux : Vrère, Orbé, Puyraveau, Daymé, Chenne, Meulle, Tillé et Rigny, dont aucun ne s'appelle Saint Léger de Montbrun. Au lieu-dit Saint Léger de Montbrun ne se trouvent que l'église et le cimetière. La mairie, la salle socio éducative et la chapelle paroissiale se situent à Vrère, au sud du village.

Le départ depuis la salle socio éducative se fait par la D 162 (direction Oiron) en tournant à gauche vers la chapelle paroissiale et la mairie. Le circuit sort du village par la rue **des Vieilles Rondes**.

Au carrefour situé à la sortie du hameau, s'engager à gauche.

Depasser le lieu dit **les Vaux**, utiliser à droite un **joli chemin empierré** s'élevant légèrement vers les bois.

Bien suivre le balisage tout au long de cette randonnée.

Aux deux carrefours suivants, maintenir le cap à gauche. La randonnée se poursuit par de larges allées parcourant les bois de Rigny, essentiellement composés **d'arbres à feuilles caduques**. Toujours en contact avec la forêt, l'itinéraire conduit à travers futaies de chênes (arbres aux longs fûts droits et larges) et clairières, témoins des coupes sélectives effectuées, ou se recréent de jeunes futaies.

Au sortir de la forêt, un aller retour s'impose au château de Rilly. Au carrefour de **la Lune**, emprunter à droite une petite route goudronnée.

La suivre sur 750 mètres et bifurquer de nouveau à droite dans un chemin forestier jouxtant une réserve de chasse grillagée. Au carrefour suivant la randonnée se poursuit à gauche.

Au débouché d'une clairière, se profile la Dive du Nord, "La Divine" aux eaux transparentes, paradis des pêcheurs. Son cours, discret et silencieux louvoie à la limite du département de la Vienne et des Deux Sèvres. A peine sait-on où elle prend

réellement sa source : à Maisonneuve ou à La Grimaudière ? Le regard est attiré par le haut donjon quadrangulaire qui domine Curçay sur Dive.

Le circuit rejoint une bifurcation de 5 voies.

Prendre à droite la direction de **Lavaux Fourche**.

La **tuilerie-briqueterie de Lavaux Fourche fut créée au cours du 19^e siècle par la famille Turquois. Elle est située sur l'emplacement d'une carrière de pierre à chaux On y fabrique donc de la chaux en même temps que des tuiles, des briques et des carreaux cuits au feu de bois. Le four à bois doit atteindre 1200° à l'intérieur pour cuire les produits confectionnés. Chaque cuisson**

(2 par mois) dure 24h et nécessite 30 à 40 m3 de bois pour le feu, alimenté en continu à la main et entretenu avec une broyeuruse qui envoie de la sciure. Seule une vingtaine d'entreprises utilisent cette technique actuellement en France (visite possible).




Au carrefour suivant, le chemin donne l'impression de pénétrer dans une vaste cour de ferme. S'y engager. En lisière de **Bois Bâtard** le circuit conduit à la D 162.

La traverser prudemment.

Le tracé se poursuit par des avenues de **chênes** et vastes clairières.

Au vu du **château de Beauvais** descendre le chemin de droite pour rejoindre Vrère.

 Patrimoine bâti	 Point de vue
 Aire de pique-nique	 Patrimoine naturel
 Traversée de route	

Code du Balisage	
 Continuez	 Mauvaise direction
 Changez de direction	

